



XXXV VUELTA CICLISTA A CASTILLA Y LEÓN 2021

HOJA DE RUTA

LEON - PONFERRADA 181,2 km.

FECHA: Jueves 29 de Julio de 2021
CONCENTRACION Y FIRMA / RASSEMBLEMENT DE DÉPART ET SIGNATURE / ASSEMBLY POINT AND SIGNATURE: De 12:20 a 13:20 horas
LLAMADA CORREDORES / APPEL DES COUREURS / RIDERS ROLL-CALL: Avda. Reyes Leoneses (Edificio Junta de C y L)
 13:25 horas
SALIDA NEUTRALIZADA / DÉPART FICTIF / NEUTRALISED START: 13:30 horas
 Av. Reyes Leoneses, Pº de la Condesa, Pza. Guzmán el Bueno, Av. de Palencia, Doctor Fleming, Av. Antibióticos, Rotonda Michaisa, Av. Portugal N-120 Km 308
 Distancia de la neutralización: 4,9 kms.
SALIDA REAL / DÉPART RÉEL / REAL START: 13:42 horas
 N-120 punto kilométrico 308
KILOMETROS TOTALES: 181,2 Km.

Altitud	Itinerario			Kilómetros			Horarios Previstos		
				Parcial	Total	Faltan	40	42	44
	PROVINCIA DE LEÓN								
830	SALIDA N-120 Punto km 308			0,0	0,0	181,2	13:42	13:42	13:42
907	LA VIRGEN DEL CAMINO			1,9	1,9	179,3	13:44	13:44	13:44
910	VALVERDE DE LA VIRGEN			4,1	6,0	175,2	13:51	13:50	13:50
912	SAN MIGUEL DEL CAMINO			1,5	7,5	173,7	13:53	13:52	13:52
910	Rotonda de frente			6,0	13,5	167,7	14:02	14:01	14:00
905	VILLADANGOS DEL PÁRAMO			1,5	15,0	166,2	14:04	14:03	14:02
882	SAN MARTÍN DEL CAMINO			4,0	19,0	162,2	14:10	14:09	14:07
835	HOSPITAL DE ÓRBIGO			7,7	26,7	154,5	14:22	14:20	14:18
835	Rotonda giro izq. Dir La Bañeza por LE 420			0,3	27,0	154,2	14:22	14:20	14:18
810	Rotonda de frente			0,8	27,8	153,4	14:23	14:21	14:19
806	VEGUELLINA DE ÓRBIGO			0,4	28,2	153,0	14:24	14:22	14:20
800	Rotonda de frente			1,0	29,2	152,0	14:25	14:23	14:21
795	VILLORIA DE ÓRBIGO			2,3	31,5	149,7	14:29	14:27	14:24
783	SAN ROMÁN EL ANTIGUO			4,5	36,0	145,2	14:36	14:33	14:31
761	Rotonda de frente			7,3	43,3	137,9	14:46	14:43	14:41
764	LA BAÑEZA			0,7	44,0	137,2	14:48	14:44	14:42
762	Rotonda giro derecha por N-VI dirección Astorga			0,2	44,2	137,0	14:48	14:45	14:42
762	META VOLANTE FRENTE Seik Mobile		MV	0,5	44,7	136,5	14:49	14:45	14:42
765	Rotonda de frente			0,3	45,0	136,2	14:49	14:46	14:43
768	Rotonda de frente			0,5	45,5	135,7	14:50	14:47	14:44
786	TORAL DEL FONDO			5,7	51,2	130,0	14:58	14:55	14:51
790	COMIENZA ZONA DESECHOS			0,8	52,0	129,2	15:00	14:56	14:52
790	FIN ZONA DESECHOS			1,0	53,0	128,2	15:01	14:57	14:54
813	RIEGO DE LA VEGA			3,2	56,2	125,0	15:06	15:02	14:58
827	CELADA DE LA VEGA			5,7	61,9	119,3	15:14	15:10	15:06
827	Rotonda de frente			1,1	63,0	118,2	15:16	15:12	15:07
826	Rotonda de frente			0,8	63,8	117,4	15:17	15:13	15:09
832	ASTORGA			0,9	64,7	116,5	15:19	15:14	15:10
833	Rotonda de frente			0,9	65,6	115,6	15:20	15:15	15:11
880	Giro izquierda dirección Castrillo de los Polvazares por LE 142			1,1	66,7	114,5	15:22	15:17	15:12
869	VALDEVIEJAS			1,0	67,7	113,5	15:23	15:18	15:14
888	MURIAS DE RECHIVALDO			3,1	70,8	110,4	15:28	15:23	15:18
905	CASTRILLO DE LOS POLVAZARES			1,7	72,5	108,7	15:30	15:25	15:20
964	PEDRERO			6,5	79,0	102,2	15:40	15:34	15:29
1018	SANTA COLOMBA DE SOMOZA - comienza subida			1,8	80,8	100,4	15:43	15:37	15:32
1125	RABANAL DEL CAMINO			6,0	86,8	94,4	15:52	15:46	15:40
1409	FONCEBADON			5,7	92,5	88,7	16:00	15:54	15:48
1520	MONTAÑA Alto de Foncebadon 2ª categoría	2ª		1,3	93,8	87,4	16:02	15:56	15:49
1450	MANJARÍN			3,4	97,2	84,0	16:07	16:00	15:54
1175	EL ACEBO			7,6	104,8	76,4	16:19	16:11	16:04
967	RIEGO DE AMBRÓS			4,4	109,2	72,0	16:25	16:18	16:10
628	MOLINASECA LE-142			5,9	115,1	66,1	16:34	16:26	16:18
600	COMIENZO ZONA DESECHOS			0,1	115,2	66,0	16:34	16:26	16:19
575	COMIENZA AVITUALLAMIENTO			0,9	116,1	65,1	16:36	16:27	16:20
575	FIN ZONA AVITUALLAMIENTO			1,9	118,0	63,2	16:39	16:30	16:22
575	FIN ZONA DESECHOS			1,0	119,0	62,2	16:40	16:32	16:24

538	PONFERRADA		0,8	119,8	61,4	16:41	16:33	16:25
560	Rotonda la Peregrina giro derecha a Av. Castillo		0,4	120,2	61,0	16:42	16:33	16:25
560	Rotonda del Cine giro derecha, por subida a Montearenas		0,4	120,6	60,6	16:42	16:34	16:26
619	Rotonda de frente		1,0	121,6	59,6	16:44	16:35	16:27
646	Incorporación N-6 antigua		0,5	122,1	59,1	16:45	16:36	16:28
830	Rotonda de frente		1,3	123,4	57,8	16:47	16:38	16:30
692	Rotonda giro izquierda dirección Embalse de Bárcena		1,4	124,8	56,4	16:49	16:40	16:32
635	Paso sobre embalse - Curva PELIGROSA		2,0	126,8	54,4	16:52	16:43	16:34
631	Túnel de 30 metros		0,2	127,0	54,2	16:52	16:43	16:35
660	Cruce se sigue recto		1,2	128,2	53,0	16:54	16:45	16:36
531	Rotonda de frente Av. Libertad - Museo de la Energía		4,2	132,4	48,8	17:00	16:51	16:42
531	Rotonda Centenario		0,2	132,6	48,6	17:00	16:51	16:42
530	Rotonda Donantes de Sangre giro derecha		0,2	132,8	48,4	17:01	16:51	16:43
525	Rotonda de frente		0,3	133,1	48,1	17:01	16:52	16:43
526	Calle José Luis Sáez		0,3	133,4	47,8	17:02	16:52	16:43
526	Rotonda giro derecha por Av. de Asturias		0,2	133,6	47,6	17:02	16:52	16:44
526	Rotonda giro izquierda por Ronda Norte		0,3	133,9	47,3	17:02	16:53	16:44
534	META VOLANTE EN META frente Hotel Ciudad de Ponferrada (50 mts antes)	MV	0,5	134,4	46,8	17:03	16:54	16:45
530	Giro izquierda por Bulevar Juan Carlos I		0,2	134,6	46,6	17:03	16:54	16:45
524	Giro derecha por Av. de la Lealtad		0,7	135,3	45,9	17:04	16:55	16:46
525	Giro derecha por Av. de Galicia		0,2	135,5	45,7	17:05	16:55	16:46
528	Rotonda de frente		0,3	135,8	45,4	17:05	16:56	16:47
529	Rotonda de frente		0,2	136,0	45,2	17:06	16:56	16:47
529	Rotonda de frente		0,2	136,2	45,0	17:06	16:56	16:47
526	Rotonda de frente		0,6	136,8	44,4	17:07	16:57	16:48
528	Rotonda de frente		0,5	137,3	43,9	17:07	16:58	16:49
518	Giro derecha por Av. Antonio Cortes - Fuentes Nuevas		0,1	137,4	43,8	17:08	16:58	16:49
517	Giro izquierda calle La Iglesia		0,9	138,3	42,9	17:09	16:59	16:50
516	Se sigue por la derecha calle La Iglesia		0,4	138,7	42,5	17:10	17:00	16:51
516	Por la izquierda calle La Iglesia		0,1	138,8	42,4	17:10	17:00	16:51
509	CAMPONARAYA		1,4	140,2	41,0	17:12	17:02	16:53
509	Giro izquierda a Av. de Galicia		0,1	140,3	40,9	17:12	17:02	16:53
516	Rotonda de frente		1,3	141,6	39,6	17:14	17:04	16:55
520	Giro derecha a calle Los Muelles		0,8	142,4	38,8	17:15	17:05	16:56
522	Paso bajo Carretera Nacional		0,2	142,6	38,6	17:15	17:05	16:56
522	Cruce se sigue recto		0,1	142,7	38,5	17:16	17:05	16:56
522	Rotonda giro derecha dirección N-VI		0,7	143,4	37,8	17:17	17:06	16:57
515	Cruce giro izquierda dirección Puente Domingo Flores N-536		1,4	144,8	36,4	17:19	17:08	16:59
490	Cruce derecha dirección Ponferrada LE-158/26		3,0	147,8	33,4	17:23	17:13	17:03
493	Rotonda recto por Av. Portugal		0,5	148,3	32,9	17:24	17:13	17:04
493	LA MARTINA		0,2	148,5	32,7	17:24	17:14	17:04
503	PONFERRADA		1,7	150,2	31,0	17:27	17:16	17:06
510	Rotonda de frente		1,7	151,9	29,3	17:29	17:19	17:09
514	Rotonda de frente		0,2	152,1	29,1	17:30	17:19	17:09
520	Rotonda de frente Monumento al Templario		0,6	152,7	28,5	17:31	17:20	17:10
526	Cruce derecha Av. Castillo		0,1	152,8	28,4	17:31	17:20	17:10
525	Rotonda Luis del Olmo de frente		0,7	153,5	27,7	17:32	17:21	17:11
540	Paso frente Castillo Templario		0,2	153,7	27,5	17:32	17:21	17:11
560	Rotonda La Peregrina giro izquierda por Av. Castillo		0,1	153,8	27,4	17:32	17:21	17:11
560	Rotonda del Cine derecha a subida Montearenas		0,4	154,2	27,0	17:33	17:22	17:12
619	Rotonda de frente		1,0	155,2	26,0	17:34	17:23	17:13
646	Incorporación N-VI antigua		0,5	155,7	25,5	17:35	17:24	17:14
830	Rotonda de frente		1,3	157,0	24,2	17:37	17:26	17:16
692	Rotonda giro izquierda dirección Embalse de Bárcena		1,4	158,4	22,8	17:39	17:28	17:18
690	COMIENZO ZONA DESECHOS		0,1	158,5	22,7	17:39	17:28	17:18
685	FIN ZONA DESECHOS		1,0	159,5	21,7	17:41	17:29	17:19
635	Paso sobre embalse - Curva PELIGROSA		0,9	160,4	20,8	17:42	17:31	17:20
631	Túnel de 30 metros		0,2	160,6	20,6	17:42	17:31	17:21
660	Cruce se sigue recto		1,2	161,8	19,4	17:44	17:33	17:22
531	Rotonda de frente Compostilla Av. Libertad		4,2	166,0	15,2	17:51	17:39	17:28
531	Rotonda Centenario, giro izquierda puente Centenario, comienza giro Embalse de Barcena		0,2	166,2	15,0	17:51	17:39	17:28
560	Rotonda izquierda por Av. El Bierzo		0,3	166,5	14,7	17:51	17:39	17:29
560	Rotonda del Cine, giro izquierda por subida a Montearenas		0,9	167,4	13,8	17:53	17:41	17:30
619	Rotonda de frente		1,0	168,4	12,8	17:54	17:42	17:31
646	Incorporación N-6 antigua		0,5	168,9	12,3	17:55	17:43	17:32
830	Rotonda de frente		1,3	170,2	11,0	17:57	17:45	17:34
692	Rotonda giro izquierda dirección Embalse de Barcena		1,4	171,6	9,6	17:59	17:47	17:36
635	Paso sobre embalse - Curva PELIGROSA		2,0	173,6	7,6	18:02	17:50	17:38
631	Túnel 30 metros		0,2	173,8	7,4	18:02	17:50	17:39

660	Cruce se sigue recto		1,2	175,0	6,2	18:04	17:52	17:40
531	Rotonda de frente Compostilla Av. Libertad		4,2	179,2	2,0	18:10	17:58	17:46
531	Rotonda Centenario fin giro derecha dirección meta		0,2	179,4	1,8	18:11	17:58	17:46
537	Rotonda Donantes de Sangre giro derecha		0,2	179,6	1,6	18:11	17:58	17:46
525	Rotonda de frente		0,3	179,9	1,3	18:11	17:59	17:47
526	Calle José Luis Sáez		0,3	180,2	1,0	18:12	17:59	17:47
526	Giro derecha por Av. Asturias		0,2	180,4	0,8	18:12	17:59	17:48
526	Rotonda giro izquierda a Ronda Norte		0,3	180,7	0,5	18:13	18:00	17:48
534	META FRENTE HOTEL CIUDAD DE PONFERRADA		0,5	181,2	0,0	18:13	18:00	17:49

DESVIO DE VEHÍCULOS:

200 m. antes de meta, lado izquierdo por calle Pascual Fernández

COMIENZA ZONA DE DESECHOS DÉBUT ZONE DES DÉCHETS START LITTER ZONE	FIN ZONA DE DESECHOS FIN ZONE DES DÉCHETS END LITTER ZONE
52	53
115,2	119
158,5	159,5

SALIDA LEÓN

LE-441

**BARRIO DEL
PARAISO**

URB. ATALAYA

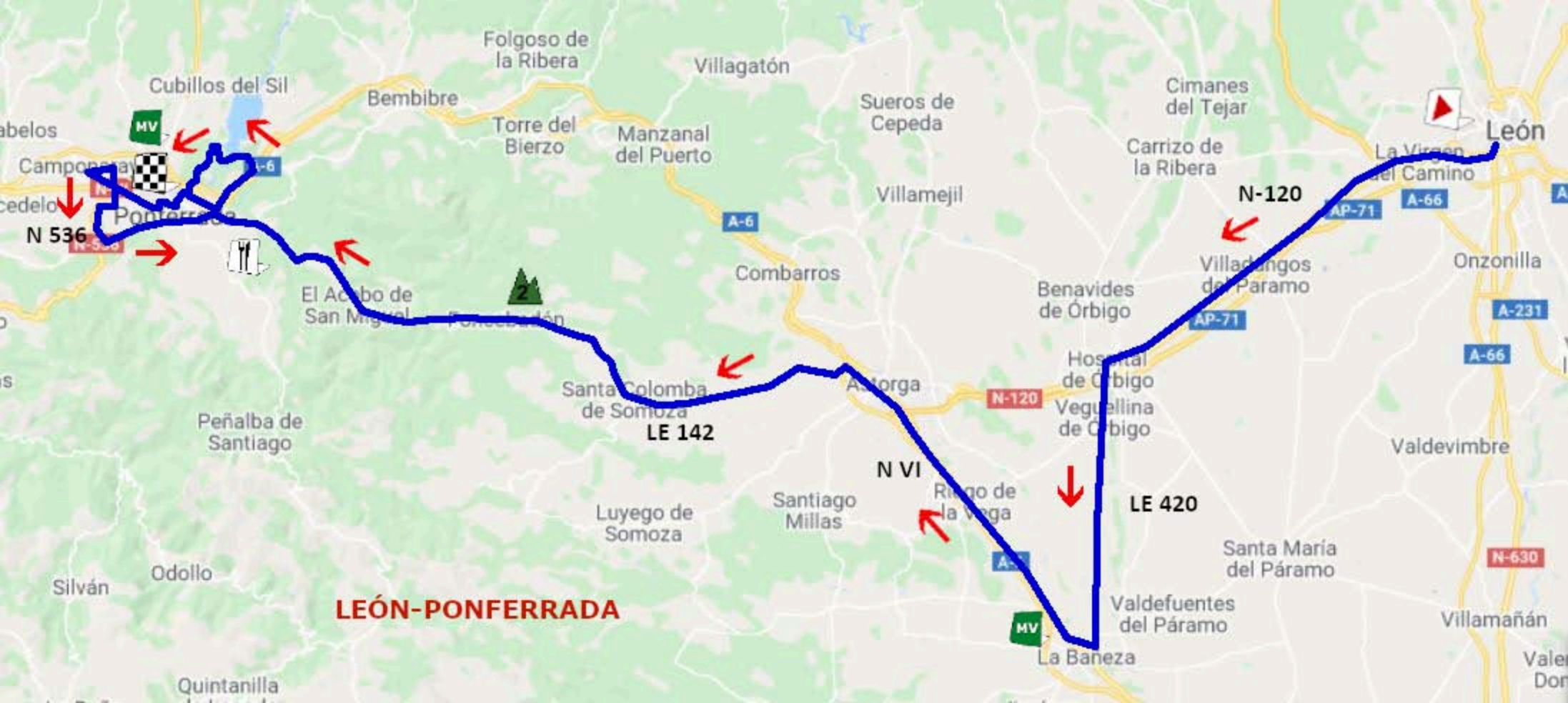
**BARRIO
DE LA SAL**

Km. 0

N-120

N-630





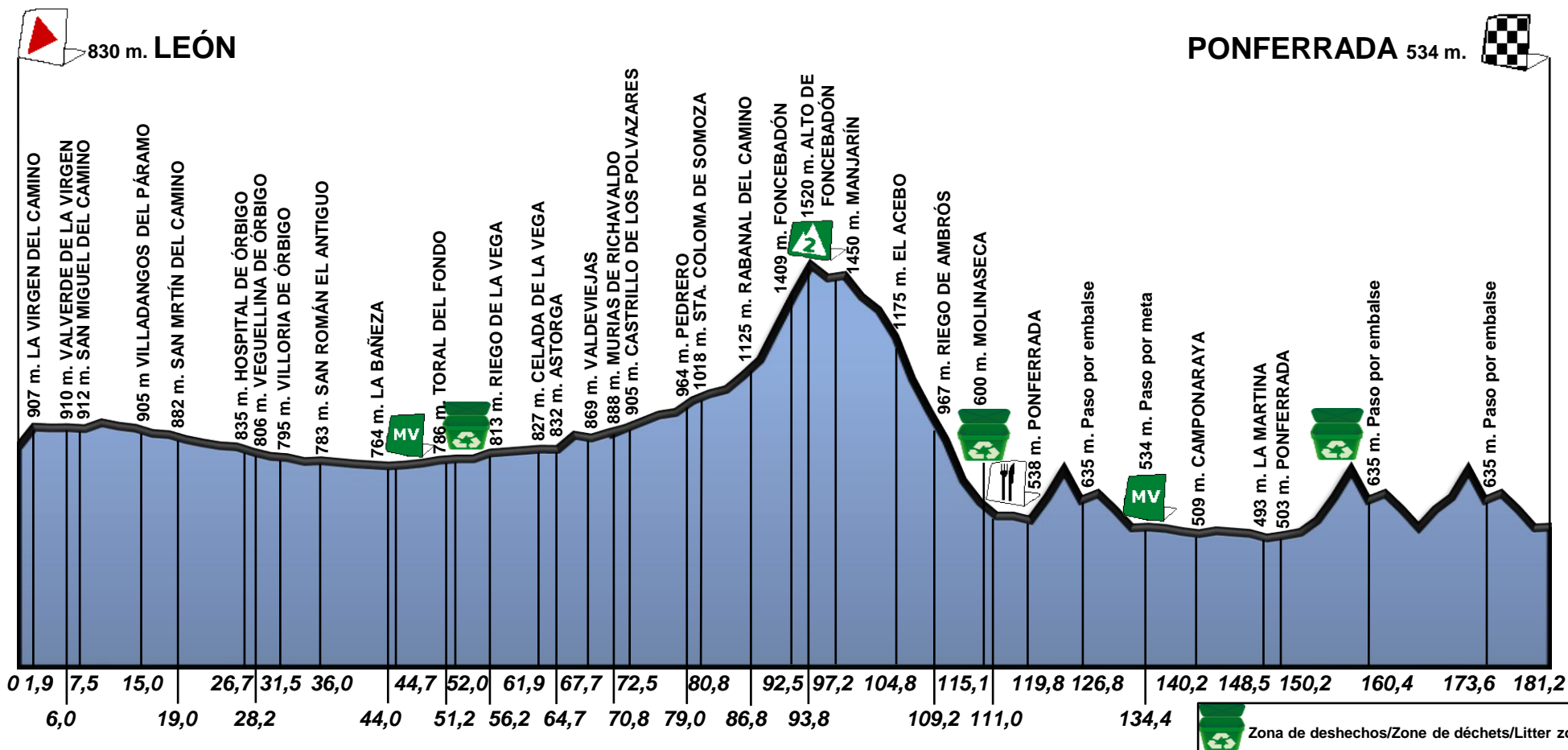
LEÓN-PONFERRADA

XXXV VUELTA CICLISTA A CASTILLA Y LEÓN

LEÓN-PONFERRADA

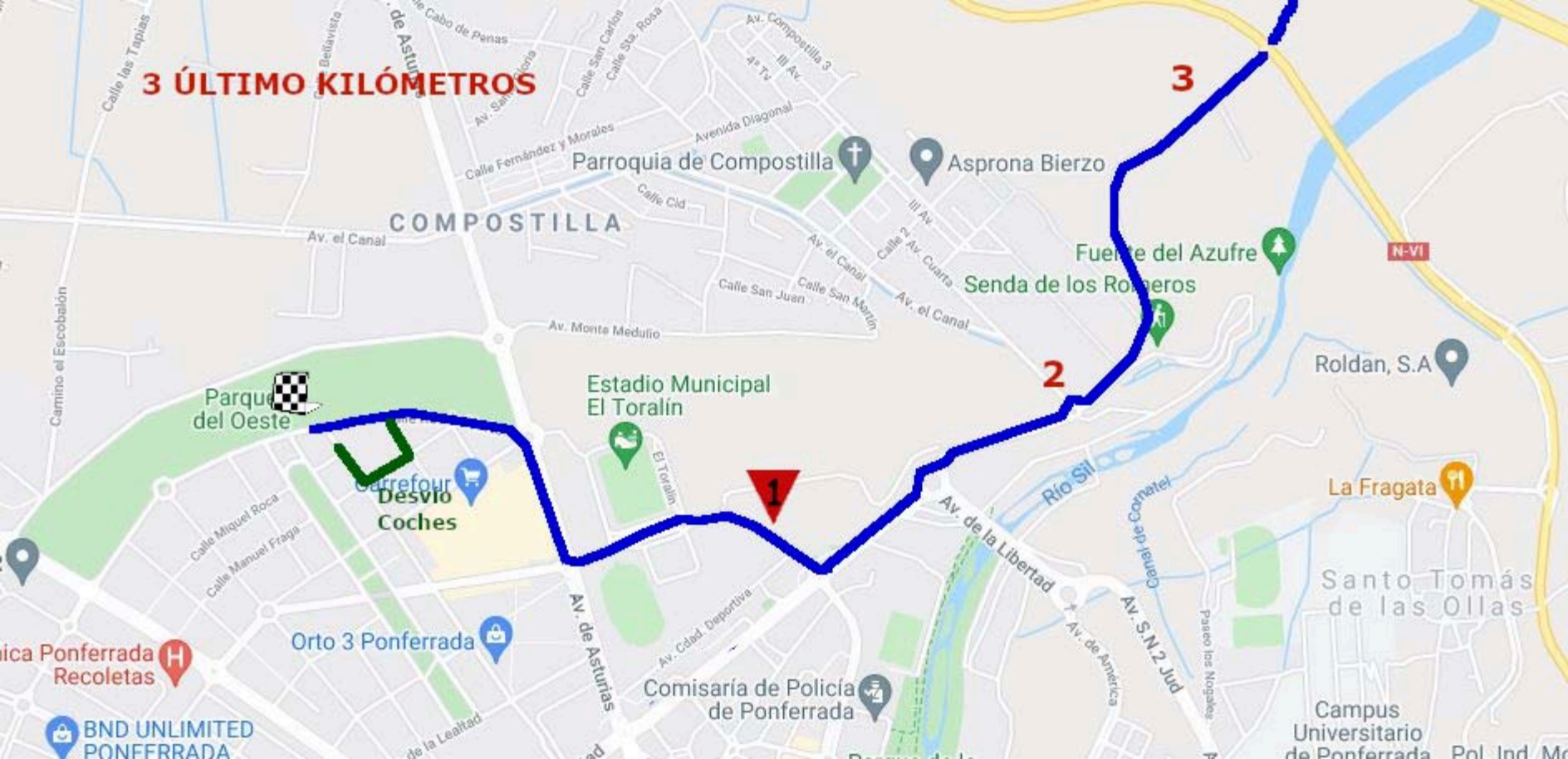
181,2 km

Jueves 29 de julio de 2021



Zona de deshechos/Zone de déchets/Litter zone

3 ÚLTIMO KILÓMETROS



COMPOSTILLA

Parque del Oeste

Desvío Coches

Estadio Municipal El Toralín

Av. de Asturias

Comisaría de Policía de Ponferrada

Parroquia de Compostilla

Asprona Bierzo

Fuente del Azufre
Senda de los Romeros

2

3

Roldan, S.A

La Fragata

Santo Tomás de las Ollas

Campus Universitario de Ponferrada

N-VI

Camino el Escobalón

Orto 3 Ponferrada

BND UNLIMITED PONFERRADA

Recoletas

XXXV VUELTA CICLISTA A CASTILLA Y LEÓN



LEÓN – PONFERRADA

181,2 Km

Jueves 29 de julio de 2020

3 ÚLTIMOS KILÓMETROS

